

**ПОСТАНОВЛЕНИЕ**  
**АДМИНИСТРАЦИИ ГОРОДА СТАВРОПОЛЯ**  
**СТАВРОПОЛЬСКОГО КРАЯ**

20.03.2019

г. Ставрополь

№ 715

Об утверждении документации по планировке территории (проекта планировки территории, проекта межевания территории) в границах полосы отвода автомобильной дороги по улице Пирогова от улицы 45 Параллель до улицы Доваторцев города Ставрополя в целях строительства линейного объекта (автомобильной дороги)

В соответствии со статьями 45, 46 Градостроительного кодекса Российской Федерации, Федеральным законом от 06 октября 2003 г. № 131-ФЗ «Об общих принципах организации местного самоуправления в Российской Федерации», Уставом муниципального образования города Ставрополя Ставропольского края, постановлением администрации города Ставрополя от 26.07.2018 № 1430 «О подготовке документации по планировке территории (проекта планировки территории, проекта межевания территории) в границах полосы отвода автомобильной дороги по улице Пирогова от улицы 45 Параллель до улицы Доваторцев города Ставрополя в целях строительства линейного объекта (автомобильной дороги)», с учетом протокола публичных слушаний, проведенных комиссией по землепользованию и застройке города Ставрополя от 19.12.2018 № 5, заключения о результатах публичных слушаний, проведенных комиссией по землепользованию и застройке города Ставрополя от 25.12.2018

**ПОСТАНОВЛЯЮ:**

1. Утвердить документацию по планировке территории (проект планировки территории, проект межевания территории) в границах полосы отвода автомобильной дороги по улице Пирогова от улицы 45 Параллель до улицы Доваторцев города Ставрополя согласно приложению в целях строительства линейного объекта (автомобильной дороги).

2. Опубликовать настоящее постановление и документацию по планировке территории (проект планировки территории, проект межевания территории) в границах полосы отвода автомобильной дороги по улице Пирогова от улицы 45 Параллель до улицы Доваторцев города Ставрополя в газете «Ставрополь официальный. Приложение к газете «Вечерний Ставрополь» в течение семи дней со дня утверждения указанной документации.

3. Разместить настоящее постановление и документацию по планировке территории (проект планировки территории, проект межевания территории) в границах полосы отвода автомобильной дороги

по улице Пирогова от улицы 45 Параллель до улицы Доваторцев города Ставрополя на официальном сайте администрации города Ставрополя в информационно-телекоммуникационной сети «Интернет».

4. Настоящее постановление вступает в силу со дня его подписания.

Глава города Ставрополя

А.Х. Джатдоев

## Приложение

к постановлению  
администрации города Ставрополя  
от 20.03.2019 № 715

### ДОКУМЕНТАЦИЯ

по планировке территории (проект планировки территории, проект межевания территории) в границах полосы отвода автомобильной дороги по улице Пирогова от улицы 45 Параллель до улицы Доваторцев города Ставрополя

Документация по планировке территории (проект планировки территории) в границах полосы отвода автомобильной дороги по улице Пирогова от улицы 45 Параллель до улицы Доваторцев города Ставрополя

#### 1. Общая часть.

Документация по планировке территории (проект планировки территории) в границах полосы отвода автомобильной дороги по улице Пирогова от улицы 45 Параллель до улицы Доваторцев города Ставрополя в целях строительства линейного объекта (автомобильной дороги) (далее соответственно – проект планировки территории, территория проектирования) подготовлена на основании постановления администрации города Ставрополя от 26.07.2018 № 1430 «О подготовке документации по планировке территории (проекта планировки территории, проекта межевания территории) в границах полосы отвода автомобильной дороги по улице Пирогова от улицы 45 Параллель до улицы Доваторцев города Ставрополя в целях строительства линейного объекта (автомобильной дороги)» и муниципального контракта от 03 сентября 2018 г. № 49.

Подготовка проекта планировки территории выполнена для обеспечения устойчивого развития территории города Ставрополя, выделения элементов планировочной структуры, установления параметров планируемого развития элементов планировочной структуры, установления границ земельных участков, на которых расположены объекты капитального строительства, границ земельных участков, предназначенных для строительства и размещения линейных объектов.

В ходе разработки проекта планировки территории были выполнены инженерно-геодезические изыскания, топографическая съемка местности.

Цели и задачи проекта планировки территории:

обеспечение устойчивого развития существующей территории;

установление границ территорий общего пользования, границ зон планируемого размещения автомобильной дороги в границах полосы отвода автомобильной дороги по улице Пирогова от улицы 45 Параллель до улицы Доваторцев города Ставрополя (далее – проектируемая дорога);

выделение элементов планировочной структуры и земельных участков или их частей, включаемых в состав земель, подлежащих резервированию для государственных и муниципальных нужд.

Основной задачей проекта планировки территории является формирование магистральной улицы районного значения (транспортно-пешеходной) для повышения эффективности последующего ее использования.

Проектом планировки территории решается ряд вопросов, а также определяются места допустимого строительства проектируемой дороги:

под организацию проезжей части проектируемой дороги и пешеходных тротуаров;

под организацию отвода дождевых и паводковых вод (сетей ливневой канализации);

под прокладку сетей наружного освещения;

под организацию площадок для стоянки автомобилей;

под благоустройство земель общего пользования в границах красных линий;

под озеленение территории общего пользования в границах полосы отвода проектируемой дороги.

## 2. Разрешительная документация.

Проект планировки территории подготовлен в соответствии с требованиями Градостроительного кодекса Российской Федерации (далее – ГрК РФ), градостроительными и техническими регламентами, в том числе устанавливающими требования по обеспечению безопасной эксплуатации зданий, строений, сооружений и безопасного использования прилегающих к ним территорий, и с соблюдением технических условий на основании Стратегии социально-экономического развития города Ставрополя до 2030 года, утвержденной решением Ставропольской городской Думы от 24 июня 2016 г. № 869 «Об утверждении Стратегии социально-экономического развития города Ставрополя до 2030 года» (далее – Стратегия социально-экономического развития).

При разработке проекта планировки территории учтены положения:

корректировки генерального плана города Ставрополя на 2010 – 2030 годы, утвержденной решением Ставропольской городской Думы от 03 сентября 2009 года № 98 «Об утверждении корректировки генерального плана города Ставрополя на 2010 – 2030 годы» (далее – генеральный план города Ставрополя);

Правил землепользования и застройки муниципального образования города Ставрополя Ставропольского края, утвержденных решением Ставропольской городской Думы от 27 сентября 2017 г. № 136 «Об утверждении Правил землепользования и застройки муниципального образования города Ставрополя Ставропольского края» (далее – Правила).

Проект планировки территории предусматривает детализацию основных положений генерального плана города Ставрополя по освоению приоритетных направлений градостроительного развития города Ставрополя.

Подготовленный проект планировки территории является основанием для последующей подготовки проектной документации для осуществления

строительства, выноса на местность красных линий, линий регулирования застройки, границ земельных участков. Материалы утвержденного проекта планировки территории должны учитываться при разработке инвестиционных паспортов территорий и объектов, проектов застройки элементов планировочной структуры, выдаче градостроительных планов земельных участков.

3. Положение о размещении объектов капитального строительства местного значения, характеристиках развития территории проектирования и характеристиках развития систем социального, транспортного обслуживания и инженерно-технического обеспечения.

Проектом планировки территории предусматривается размещение магистральной улицы районного значения (транспортно-пешеходной).

Проектом планировки территории не предусматривается размещение новых объектов федерального значения, объектов регионального значения.

Границы зоны планируемого размещения проектируемой дороги определены в соответствии с генеральным планом города Ставрополя и Правилами и приведены в приложении 8 к документации по планировке территории (проекту планировки территории, проекту межевания территории) в границах полосы отвода автомобильной дороги по улице Пирогова от улицы 45 Параллель до улицы Доваторцев города Ставрополя.

Площадь проектируемой дороги в границах проекта планировки территории составляет 9,99 га.

Протяженность магистральной улицы районного значения (транспортно-пешеходной) по улице Пирогова от улицы 45 Параллель до улицы Доваторцев города Ставрополя составляет 1350 м.

По магистральной улице районного значения (транспортно-пешеходной) планируется организовать движение общественного транспорта.

Планируемое развитие территории проектирования предполагается в один этап путем строительства магистральной улицы районного значения (транспортно-пешеходной) по улице Пирогова от улицы 45 Параллель до улицы Доваторцев города Ставрополя.

Территория проектируемой дороги в границах проекта планировки территории представлена зоной размещения линейного объекта, которая включает инженерные объекты и сооружения по обслуживанию территории проектирования в границах проекта планировки территории, улично-дорожную сеть, основные и второстепенные проезды, существующие дороги и проектируемую дорогу, автостоянки, пешеходные связи.

Основные технико-экономические показатели проекта планировки территории приводятся в приложении 1 к документации по планировке территории (проекту планировки территории, проекту межевания территории) в границах полосы отвода автомобильной дороги по улице Пирогова от улицы 45 Параллель до улицы Доваторцев города Ставрополя.

#### 4. Красные линии в границах проекта планировки территории.

Красные линии регулируют инфраструктуру улично-дорожной и пешеходной сети в границах проекта планировки территории. Проектируемые красные линии устанавливаются в увязке с существующими улицами за границами проекта планировки территории. Для установления красных линий и выноса в натуру использованы методы расчета по координатам.

Чертеж красных линий и линий регулирования застройки в границах проекта планировки территории представлен в приложении 7 к документации по планировке территории (проекту планировки территории, проекту межевания территории) в границах полосы отвода автомобильной дороги по улице Пирогова от улицы 45 Параллель до улицы Доваторцев города Ставрополя.

Перечень координат характерных точек устанавливаемых красных линий в границах проекта планировки территории представлен в приложении 6 к документации по планировке территории (проекту планировки территории, проекту межевания территории) в границах полосы отвода автомобильной дороги по улице Пирогова от улицы 45 Параллель до улицы Доваторцев города Ставрополя.

Документация по планировке территории (проект межевания территории) в границах полосы отвода автомобильной дороги по улице Пирогова от улицы 45 Параллель до улицы Доваторцев города Ставрополя

#### 5. Общая часть.

Документация по планировке территории (проект межевания территории) в границах полосы отвода автомобильной дороги по улице Пирогова от улицы 45 Параллель до улицы Доваторцев города Ставрополя (далее – проект межевания территории) подготовлена на основании постановления администрации города Ставрополя от 26.07.2018 № 1430 «О подготовке документации по планировке территории (проекта планировки территории, проекта межевания территории) в границах полосы отвода автомобильной дороги по улице Пирогова от улицы 45 Параллель до улицы Доваторцев города Ставрополя в целях строительства линейного объекта (автомобильной дороги)» и муниципального контракта от 03 сентября 2018 г. № 49.

В процессе разработки проекта межевания территории использовались следующие материалы и нормативно-правовые документы:

ГрК РФ;

Земельный кодекс Российской Федерации;

СП 42.13330.2016 «Градостроительство. Планировка и застройка городских и сельских поселений. Актуализированная редакция СНиП 2.07.01-89»;

СанПиН 2.2.1/2.1.1.1200-03 «Санитарно-защитные зоны и санитарная

классификация предприятий, сооружений и иных объектов», утвержденные постановлением Главного государственного санитарного врача Российской Федерации от 25 сентября 2007 года № 74;

«РДС 30-201-98. Система нормативных документов в строительстве. Руководящий документ системы. Инструкция о порядке проектирования и установления красных линий в городах и других поселениях Российской Федерации» (принят постановлением Госстроя Российской Федерации от 06.04.1998 № 18-30);

генеральный план города Ставрополя;

Правила;

нормативы градостроительного проектирования муниципального образования города Ставрополя Ставропольского края, утвержденные решением Ставропольской городской Думы от 17 июня 2015 г. № 680 «Об утверждении нормативов градостроительного проектирования муниципального образования города Ставрополя Ставропольского края».

6. Цели и задачи разработки проекта межевания территории.

Проект межевания территории разработан в составе проекта планировки территории для определения местоположения границ образуемых и изменяемых земельных участков в целях обеспечения устойчивого развития территории города Ставрополя, разработки инженерной, транспортной и социальной инфраструктуры.

Для обеспечения поставленной цели необходимо решение следующих задач:

анализ фактического землепользования в районе проекта межевания территории;

выявление территории, занятой проектируемой дорогой;

выявление территории охранной зоны проектируемой дороги, устанавливаемой на основании действующего законодательства;

формирование границ земельных участков, отведенных под проектируемую дорогу, с учетом обеспечения требований сложившейся системы землепользования на территории муниципального образования города Ставрополя Ставропольского края (далее соответственно – формируемый земельный участок, город Ставрополь).

В соответствии с приказом Федеральной службы земельного кадастра России от 28 марта 2002 года № П/256 «О введении местных систем координат» принята система координат МСК – 26 от СК-95.

7. Анализ существующей территории проектирования.

Территория проектирования в границах проекта межевания территории расположена в границах полосы отвода автомобильной дороги по улице Пирогова от улицы 45 Параллель до улицы Доваторцев города Ставрополя.

Элементами искусственного рельефа являются насыпи и выемки. На территории проектирования встречаются подземные и надземные коммуникации.

Территория проектирования с абсолютными отметками поверхности земли 629,57 – 622,23 м.

Проектируемая дорога располагается на территории кадастровых кварталов: 26:12:012102, 26:12:012301, границы которых установлены в соответствии с кадастровым делением территории города Ставрополя.

8. Ограничения использования территории в границах проекта межевания территории.

Проектом межевания территории рассматриваются ограничения использования территории в границах полосы отвода автомобильной дороги по улице Пирогова от улицы 45 Параллель до улицы Доваторцев города Ставрополя, связанные с наличием инженерных коммуникаций, в отношении которых установлены зоны с особыми условиями использования территорий, а также объектов культурного наследия.

Часть проектируемой дороги располагается в охранный зоне объекта культурного наследия федерального значения «Грушевское городище, VII - III вв. до н. э».

9. Перечень и сведения об исходных, изменяемых, образуемых земельных участках, а также о земельных участках, которые будут относиться к территориям общего пользования.

На чертеже проекта межевания территории, приведенном в приложении 9 к документации по планировке территории (проекту планировки территории, проекту межевания территории) в границах полосы отвода автомобильной дороги по улице Пирогова от улицы 45 Параллель до улицы Доваторцев города Ставрополя, отображены сведения об исходных, изменяемых, образуемых земельных участках, а также о земельных участках, которые будут относиться к территориям общего пользования.

Перечень и сведения о площади образуемых земельных участков, которые будут отнесены к территориям общего пользования, представлен в приложении 2 к документации по планировке территории (проекту планировки территории, проекту межевания территории) в границах полосы отвода автомобильной дороги по улице Пирогова от улицы 45 Параллель до улицы Доваторцев города Ставрополя.

Проектом межевания территории предусмотрено изъятие для муниципальных нужд земельных участков, находящихся в частной собственности. Перечень и сведения о площади образуемых земельных участков, в отношении которых предполагается изъятие для муниципальных нужд, представлен в приложении 3 к документации по планировке территории (проекту планировки территории, проекту межевания территории) в границах полосы отвода автомобильной дороги по улице Пирогова от улицы 45 Параллель до улицы Доваторцев города Ставрополя.

Перечень земельных участков, полностью расположенных в границах проекта межевания территории (в границах устанавливаемых красных линий), в отношении которых предполагается изъятие для муниципальных нужд, представлен в приложении 4 к документации по планировке



территории (проекту планировки территории, проекту межевания территории) в границах полосы отвода автомобильной дороги по улице Пирогова от улицы 45 Параллель до улицы Доваторцев города Ставрополя.

Перечень координат характерных точек образуемых земельных участков, в том числе в отношении которых предполагается изъятие для муниципальных нужд, представлен в приложении 5 к документации по планировке территории (проекту планировки территории, проекту межевания территории) в границах полосы отвода автомобильной дороги по улице Пирогова от улицы 45 Параллель до улицы Доваторцев города Ставрополя.

Необходимость в установлении сервитутов в отношении образуемых земельных участков на момент разработки проекта межевания территории отсутствует.

10. Сведения о разрешенном использовании формируемых земельных участков.

Разрешенное использование формируемых земельных участков установлено в соответствии с Правилами, с учетом классификатора видов разрешенного использования земельных участков, утвержденного приказом Министерства экономического развития Российской Федерации от 01 сентября 2014 г. № 540 «Об утверждении классификатора видов разрешенного использования земельных участков».

Первый заместитель главы  
администрации города Ставрополя

Ю.В. Белолапенко

## Приложение 1

к документации по планировке территории (проекту планировки территории, проекту межевания территории) в границах полосы отвода автомобильной дороги по улице Пирогова от улицы 45 Параллель до улицы Доваторцев города Ставрополя

### ТЕХНИКО-ЭКОНОМИЧЕСКИЕ ПОКАЗАТЕЛИ документации по планировке территории (проекта планировки территории, проекта межевания территории) в границах полосы отвода автомобильной дороги по улице Пирогова от улицы 45 Параллель до улицы Доваторцев города Ставрополя

№ п/п	Наименование	Единицы измерения	Количество
1.	Площадь проектируемой дороги	га	9,99
2.	Протяженность проектируемой дороги	м	1350
3.	Интенсивность движения транспорта	ед./ч	1150
4.	Расчетная скорость движения транспорта	км/ч	70
5.	Ширина проезжей части и обочин проектируемой дороги	м	9,0
6.	Ширина полосы движения транспорта	м	4,5
7.	Пересечения, примыкания к проектируемой дороге	шт.	11

## Приложение 2

к документации по планировке территории (проекту планировки территории, проекту межевания территории) в границах полосы отвода автомобильной дороги по улице Пирогова от улицы 45 Параллель до улицы Доваторцев города Ставрополя

### ПЕРЕЧЕНЬ и сведения о площади образуемых земельных участков, которые будут отнесены к территориям общего пользования

№ п/п	Кадастровый номер исходного земельного участка	Площадь исходного земельного участка, кв.м	Категория земель	Вид разрешенного использования исходного земельного участка	Условный номер образуемого земельного участка	Площадь образуемого земельного участка, кв.м	Вид разрешенного использования образуемого земельного участка, код (числовое обозначение) вида разрешенного использования образуемого земельного участка
1	2	3	4	5	6	7	8
1.	26:12:012102:6852	23527	земли населенных пунктов	образование и просвещение	26:12:012102:6852:ЗУ1	1202	земельные участки (территории) общего пользования (12.0)
2.	26:12:012301:368	526	земли населенных пунктов	для продолжения строительства шиномонтажной мастерской с автомойкой	26:12:012301:368:ЗУ1	1	земельные участки (территории) общего пользования (12.0)
3.	26:12:012102:310	500	земли населенных пунктов	для строительства усадебного жилого дома	26:12:012102:310:ЗУ1	77	земельные участки (территории) общего пользования (12.0)
4.	26:12:012102:250	506	земли населенных пунктов	для продолжения строительства офисного здания	26:12:012102:250:ЗУ1	1	земельные участки (территории) общего пользования (12.0)

1	2	3	4	5	6	7	8
5.	26:12:000000		земли населенных пунктов		26:12:000000: ЗУ1(1)	7889,31	земельные участки (территории) общего пользования (12.0)
					26:12:000000: ЗУ1(2)	1,02	земельные участки (территории) общего пользования (12.0)
					26:12:000000: ЗУ1(3)	7215,2	земельные участки (территории) общего пользования (12.0)
					26:12:000000: ЗУ1(4)	15,61	земельные участки (территории) общего пользования (12.0)
					26:12:000000: ЗУ1(5)	1373,52	земельные участки (территории) общего пользования (12.0)
					26:12:000000: ЗУ1(6)	1390,25	земельные участки (территории) общего пользования (12.0)
					26:12:000000: ЗУ1(7)	1512,23	земельные участки (территории) общего пользования (12.0)
					26:12:000000: ЗУ1(8)	4,06	земельные участки (территории) общего пользования (12.0)
					26:12:000000: ЗУ1(9)	151,07	земельные участки (территории) общего пользования (12.0)
					26:12:000000: ЗУ1	19552	земельные участки (территории) общего пользования (12.0)

### Приложение 3

к документации по планировке территории (проекту планировки территории, проекту межевания территории) в границах полосы отвода автомобильной дороги по улице Пирогова от улицы 45 Параллель до улицы Доваторцев города Ставрополя

#### ПЕРЕЧЕНЬ и сведения о площади образуемых земельных участков, в отношении которых предполагается изъятие для муниципальных нужд

№ п/п	Кадастровый номер исходного земельного участка	Площадь исходного земельного участка, кв.м	Категория земель	Вид разрешенного использования исходного земельного участка	Условный номер образуемого земельного участка	Площадь образуемого земельного участка, кв.м	Вид разрешенного использования образуемого земельного участка, код (числовое обозначение) вида разрешенного использования образуемого земельного участка
1	2	3	4	5	6	7	8
1.	26:12:012102:326	950	земли населенных пунктов	под предприятие обслуживания населения	26:12:012102:326:ЗУ1	42	земельные участки (территории) общего пользования (12.0)
2.	26:12:012102:206	3712	земли населенных пунктов	для продолжения строительства индивидуальных жилых домов	26:12:012102:206:ЗУ1	2158	земельные участки (территории) общего пользования (12.0)
3.	26:12:012102:170	12695	земли населенных пунктов	под многоквартирный жилой дом со встроенно-пристроенными помещениями и проектирование и строительство отдельно стоящих торгово-офисных помещений	26:12:012102:170:ЗУ1(1)	33,23	земельные участки (территории) общего пользования (12.0)
					26:12:012102:170:ЗУ1(2)	83,66	земельные участки (территории) общего пользования (12.0)
					26:12:012102:170:ЗУ1	117	земельные участки (территории) общего пользования (12.0)

1	2	3	4	5	6	7	8
4.	26:12:012102: 6809	225	земли населенных пунктов	под газораспределительным пунктом № 11	26:12:012102: 6809:3У1	14	земельные участки (территории) общего пользования (12.0)
5.	26:12:012102: 174	9806	земли населенных пунктов	для продолжения строительства комплекса жилых домов со встроенно-пристроенными помещениями	26:12:012102: 174:3У1	58	земельные участки (территории) общего пользования (12.0)
6.	26:12:012301: 71	4744	земли населенных пунктов	под насосной станцией	26:12:012301: 71:3У1	50	земельные участки (территории) общего пользования (12.0)
7.	26:12:012102: 200	1000	земли населенных пунктов	под продолжения строительства индивидуального жилого дома	26:12:012102: 200:3У1	18	земельные участки (территории) общего пользования (12.0)
8.	26:12:012102: 8208	392	земли населенных пунктов	магазины	26:12:012102: 8208:3У1	38	земельные участки (территории) общего пользования (12.0)
9.	26:12:012102: 8207	608	земли населенных пунктов	для использования под домами индивидуальной жилой застройки	26:12:012102: 8207:3У1	25	земельные участки (территории) общего пользования (12.0)

## Приложение 4

к документации по планировке территории (проекту планировки территории, проекту межевания территории) в границах полосы отвода автомобильной дороги по улице Пирогова от улицы 45 Параллель до улицы Доваторцев города Ставрополя

### ПЕРЕЧЕНЬ земельных участков, полностью расположенных в границах проекта межевания территории (в границах устанавливаемых красных линий), в отношении которых предполагается изъятие для муниципальных нужд

№ п/п	Кадастровый номер исходного земельного участка	Площадь исходного земельного участка, кв.м	Категория земель	Вид разрешенного использования земельного участка
1.	26:12:000000:7840	70924	земли населенных пунктов	под магистральную улицу районного значения (транспортно-пешеходную)
2.	26:12:012102:217	120	земли населенных пунктов	для проектирования и установки остановочного комплекса с торговым павильоном (без права капитального строительства)
3.	26:12:012102:297	872	земли населенных пунктов	общее пользование территории (под дороги общего пользования местного значения)
4.	26:12:012102:329	172	земли населенных пунктов	под дороги общего пользования местного значения
5.	26:12:000000:35	529	земли населенных пунктов	под сооружениями линий электропередачи
6.	26:12:000000:7613	127	земли населенных пунктов	под существующей линией электропередачи Ф-173 ПС Южная
7.	26:12:000000:7615	301	земли населенных пунктов	под существующей линией электропередачи Ф-180 ПС Южная

## Приложение 5

к документации по планировке территории (проекту планировки территории, проекту межевания территории) в границах полосы отвода автомобильной дороги по улице Пирогова от улицы 45 Параллель до улицы Доваторцев города Ставрополя

### ПЕРЕЧЕНЬ

координат характерных точек образуемых земельных участков, в том числе в отношении которых предполагается изъятие для муниципальных нужд

Номер на чертеже межевания территории	Условный номер образуемого земельного участка. Обозначение характерных точек границы	Координаты, м	
		X	Y
1	2	3	4
1.	26:12:012102:326:3У1		
	1	471925,83	1312681,86
	2	471924,33	1312687,98
	3	471937,4	1312690,82
	1	471925,83	1312681,86
2.	26:12:012102:206:3У1		
	4	471850,37	1312656,38
	5	471876,45	1312629,6
	6	471875,12	1312627,09
	7	471810,62	1312598,19
	8	471809,12	1312597,73
	9	471804,9	1312627,95
	10	471832,5	1312646,31
	11	471832,61	1312646,19
	4	471850,37	1312656,38
3.	26:12:012102:6852:3У1		
	12	471741,17	1312922,98
	13	471741,52	1312923,05
	14	471747,81	1312905,17
	15	471751,13	1312895
	16	471754,56	1312885,73
	17	471758,13	1312876,98
	18	471762,41	1312867,56
	19	471765,82	1312860,6
	20	471768,33	1312855,77
	21	471770,57	1312851,69
	22	471775,87	1312852,49
	23	471845,43	1312770,93



1	2	3	4
	24	471837,58	1312764,32
	25	471849,89	1312749,71
	26	471850,97	1312748,58
	27	471852,05	1312747,72
	28	471854,08	1312746,57
	29	471855,74	1312745,97
	30	471857,53	1312745,63
	31	471859,56	1312745,58
	32	471861,75	1312745,91
	33	471863,37	1312746,21
	34	471865,26	1312746,49
	35	471868	1312746,77
	36	471870,93	1312746,91
	37	471873,53	1312746,89
	38	471876,29	1312746,73
	39	471879,03	1312746,43
	40	471881,66	1312745,99
	41	471884,06	1312745,47
	42	471886,16	1312744,91
	43	471888,05	1312744,33
	44	471889,75	1312743,73
	45	471891,4	1312743,09
	46	471893,14	1312742,34
	47	471894,62	1312741,65
	48	471896,19	1312740,84
	49	471897,72	1312739,99
	50	471899,25	1312739,07
	51	471900,32	1312738,38
	52	471901,39	1312737,64
	53	471901,26	1312736,42
	54	471899,79	1312737,39
	55	471898,3	1312738,32
	56	471896,76	1312739,19
	57	471895,2	1312740,02
	58	471893,62	1312740,79
	59	471892,01	1312741,5
	60	471890,37	1312742,16
	61	471888,72	1312742,77
	62	471887,04	1312743,32
	63	471885,34	1312743,82
	64	471883,64	1312744,25
	65	471881,92	1312744,62
	66	471880,18	1312744,95
	67	471876,69	1312745,4
	68	471874,93	1312745,55

1	2	3	4
	69	471873,17	1312745,63
	70	471871,4	1312745,64
	71	471869,64	1312745,62
	72	471867,88	1312745,52
	73	471866,12	1312745,36
	74	471864,37	1312745,15
	75	471862,63	1312744,88
	76	471860,9	1312744,54
	77	471860,51	1312744,47
	78	471860,12	1312744,41
	79	471859,72	1312744,37
	80	471859,33	1312744,33
	81	471858,93	1312744,32
	82	471858,54	1312744,31
	83	471858,14	1312744,32
	84	471857,75	1312744,34
	85	471857,35	1312744,37
	86	471856,96	1312744,42
	87	471856,18	1312744,56
	88	471855,79	1312744,65
	89	471855,03	1312744,87
	90	471854,65	1312745
	91	471854,29	1312745,14
	92	471853,92	1312745,3
	93	471853,56	1312745,46
	94	471853,21	1312745,64
	95	471852,86	1312745,84
	96	471852,52	1312746,04
	97	471852,18	1312746,25
	98	471851,54	1312746,71
	99	471851,23	1312746,97
	100	471850,93	1312747,22
	101	471850,64	1312747,49
	102	471850,36	1312747,77
	103	471850,09	1312748,05
	104	471849,83	1312748,36
	105	471790,41	1312819,61
	106	471784,87	1312827,3
	107	471779,6	1312835,17
	108	471774,6	1312843,23
	109	471769,89	1312851,45
	110	471765,46	1312859,83
	111	471761,33	1312868,35
	112	471757,49	1312877,02
	113	471753,95	1312885,81

1	2	3	4
	114	471750,72	1312894,72
	115	471747,8	1312903,73
	116	471741,52	1312921,57
	12	471741,17	1312922,98
4.1.	26:12:012102:170:3Y1(1)		
	117	471741,29	1312925,61
	118	471739,82	1312930,35
	119	471746,84	1312931,7
	120	471747,46	1312926,77
	121	471744,49	1312926,2
	117	471741,29	1312925,61
4.2.	26:12:012102:170:3Y1(2)		
	122	471684,82	1313095,03
	123	471692,7	1313097,07
	124	471695,69	1313087,37
	125	471688,3	1313085
	126	471687,91	1313085,91
	127	471685,18	1313093,43
	122	471684,82	1313095,03
5.	26:12:012102:6809:3Y1		
	128	471657,75	1313024,83
	129	471658,73	1313025,1
	130	471662,77	1313010,23
	131	471662,05	1313010,05
	128	471657,75	1313024,83
6.	26:12:012102:174:3Y1		
	132	471558,93	1313616,58
	133	471555,5	1313624,7
	134	471548,64	1313621,86
	135	471538,66	1313618,88
	136	471530,27	1313616,38
	137	471529,97	1313617,24
	138	471556,47	1313625,37
	139	471564,58	1313619,5
	132	471558,93	1313616,58
7.	26:12:012301:368:3Y1		
	140	471377,2	1313739,87
	141	471375,46	1313740,18
	142	471377,03	1313740,56
	140	471377,2	1313739,87
8.	26:12:012301:71:3Y1		
	143	471443,59	1313661,02
	144	471440,58	1313670,79
	145	471439,08	1313675,59
	146	471436,55	1313681,4

1	2	3	4
	147	471434,79	1313687,1
	148	471432,75	1313693,25
	149	471435,78	1313694,09
	150	471443,2	1313662,54
	143	471443,59	1313661,02
9.	26:12:012102:310:3Y1		
	151	471488,8	1313599,11
	152	471485,61	1313598,29
	153	471479,55	1313617,38
	154	471483,81	1313618,47
	151	471488,8	1313599,11
10.	26:12:012102:200:3Y1		
	155	471490,22	1313593,56
	156	471487,36	1313592,76
	152	471485,61	1313598,29
	151	471488,8	1313599,11
	155	471490,22	1313593,56
11.	26:12:012102:8208:3Y1		
	157	471502,81	1313542,87
	158	471501,16	1313542,38
	159	471496,24	1313559,26
	160	471496,49	1313559,32
	161	471498,82	1313559,8
	157	471502,81	1313542,87
12.	26:12:012102:8207:3Y1		
	162	471509,38	1313515,05
	158	471501,16	1313542,38
	157	471502,81	1313542,87
	162	471509,38	1313515,05
13.	26:12:012102:250:3Y1		
	163	471902,33	1312736,95
	164	471903,91	1312735,78
	165	471902,87	1312736,05
	166	471902,33	1312736,2
	163	471902,33	1312736,95
14.1.	26:12:000000:3Y1(1)		
	167	471966,23	1312742,59
	168	472002,02	1312750,56
	169	472017,45	1312753,94
	170	472033,97	1312757,56
	171	472042,52	1312759,59
	172	472043,31	1312756,09
	173	472028,65	1312752,97
	174	472030,31	1312745,15
	175	472044,97	1312748,26

1	2	3	4
	177	472049,55	1312724
	178	472051,05	1312717,01
	179	472018,96	1312710,12
	180	472009,28	1312707,96
	181	471939,42	1312692,38
	3	471937,4	1312690,82
	2	471924,33	1312687,98
	1	471925,83	1312681,86
	182	471924,97	1312681,19
	183	471927,03	1312672,84
	184	471926,31	1312671,3
	185	471917,28	1312669,34
	186	471921,9	1312661,98
	187	471917,56	1312652,77
	188	471895,21	1312638,63
	189	471896,46	1312636,65
	6	471875,12	1312627,09
	5	471876,45	1312629,6
	4	471850,37	1312656,38
	11	471832,61	1312646,19
	10	471832,5	1312646,31
	190	471826,93	1312642,62
	191	471822,49	1312649,39
	192	471822,64	1312649,49
	193	471822,49	1312649,72
	194	471822,23	1312650,2
	195	471822,11	1312650,45
	196	471821,99	1312650,69
	197	471821,89	1312650,95
	198	471821,8	1312651,2
	199	471821,71	1312651,46
	200	471821,63	1312651,72
	201	471821,57	1312651,99
	202	471821,51	1312652,25
	203	471821,46	1312652,52
	204	471821,42	1312652,79
	205	471821,39	1312653,06
	206	471821,37	1312653,33
	207	471821,36	1312653,61
	208	471821,36	1312653,88
	209	471821,37	1312654,15
	210	471821,39	1312654,43
	211	471821,41	1312654,7
	212	471821,45	1312654,97
	213	471821,5	1312655,24

1	2	3	4
	214	471821,55	1312655,5
	215	471821,62	1312655,77
	216	471821,69	1312656,03
	217	471821,87	1312656,55
	218	471821,97	1312656,81
	219	471822,08	1312657,05
	220	471822,2	1312657,31
	221	471822,33	1312657,55
	222	471822,46	1312657,78
	223	471822,61	1312658,02
	224	471822,75	1312658,23
	225	471822,92	1312658,47
	226	471823,08	1312658,68
	227	471823,26	1312658,88
	228	471823,44	1312659,09
	229	471823,63	1312659,29
	230	471823,83	1312659,48
	231	471824,02	1312659,66
	232	471824,23	1312659,84
	233	471824,45	1312660,01
	234	471824,67	1312660,17
	235	471824,89	1312660,32
	236	471825,75	1312660,87
	237	471826,63	1312661,38
	238	471827,52	1312661,86
	239	471828,43	1312662,31
	240	471829,36	1312662,74
	241	471830,3	1312663,13
	242	471831,25	1312663,48
	243	471832,21	1312663,81
	244	471833,19	1312664,11
	245	471834,17	1312664,36
	246	471835,16	1312664,58
	247	471836,16	1312664,78
	248	471837,16	1312664,93
	249	471838,17	1312665,06
	250	471839,18	1312665,14
	251	471840,2	1312665,19
	252	471841,21	1312665,21
	253	471842,23	1312665,2
	254	471843,25	1312665,15
	255	471844,26	1312665,06
	256	471845,27	1312664,94
	257	471846,28	1312664,79
	258	471847,27	1312664,6

1	2	3	4
	259	471848,27	1312664,38
	260	471849,25	1312664,12
	261	471850,22	1312663,84
	262	471851,19	1312663,52
	263	471852,14	1312663,16
	264	471853,08	1312662,77
	265	471854,01	1312662,36
	266	471854,93	1312661,9
	267	471856,08	1312661,33
	268	471857,25	1312660,8
	269	471858,45	1312660,31
	270	471859,66	1312659,87
	271	471860,88	1312659,47
	272	471862,12	1312659,1
	273	471863,37	1312658,78
	274	471864,64	1312658,5
	275	471865,9	1312658,27
	276	471867,18	1312658,09
	277	471868,47	1312657,94
	278	471869,75	1312657,85
	279	471871,04	1312657,79
	280	471872,33	1312657,78
	281	471873,62	1312657,81
	282	471874,91	1312657,89
	283	471876,2	1312658,03
	284	471877,48	1312658,19
	285	471878,75	1312658,4
	286	471880,02	1312658,66
	287	471881,27	1312658,97
	288	471882,51	1312659,31
	289	471883,75	1312659,7
	290	471884,96	1312660,13
	291	471886,16	1312660,6
	292	471887,35	1312661,12
	293	471888,51	1312661,68
	294	471889,66	1312662,27
	295	471890,78	1312662,9
	296	471891,88	1312663,58
	297	471892,96	1312664,29
	298	471894,01	1312665,04
	299	471895,04	1312665,82
	300	471896,04	1312666,64
	301	471897	1312667,49
	302	471897,95	1312668,38
	303	471898,85	1312669,3

1	2	3	4
	304	471899,73	1312670,26
	305	471900,57	1312671,23
	306	471901,37	1312672,23
	307	471902,14	1312673,27
	308	471902,88	1312674,34
	309	471903,57	1312675,42
	310	471904,24	1312676,54
	311	471904,86	1312677,66
	312	471905,44	1312678,81
	313	471905,91	1312679,74
	314	471906,4	1312680,66
	315	471906,94	1312681,56
	316	471907,5	1312682,43
	317	471908,1	1312683,3
	318	471908,72	1312684,12
	319	471909,38	1312684,95
	320	471910,05	1312685,73
	321	471910,76	1312686,49
	322	471911,49	1312687,23
	323	471912,26	1312687,95
	324	471913,04	1312688,63
	325	471913,85	1312689,3
	326	471914,68	1312689,93
	327	471915,53	1312690,53
	328	471916,4	1312691,1
	329	471917,29	1312691,63
	330	471918,2	1312692,15
	331	471919,13	1312692,62
	332	471920,08	1312693,07
	333	471921,03	1312693,48
	334	471922	1312693,86
	335	471922,99	1312694,2
	336	471923,99	1312694,51
	337	471924,58	1312694,68
	338	471920,22	1312712,99
	339	471920,18	1312713,15
	340	471919,95	1312713,13
	341	471919,34	1312714,68
	342	471918,68	1312716,21
	343	471917,97	1312717,72
	344	471917,22	1312719,2
	345	471916,42	1312720,64
	346	471915,57	1312722,09
	347	471914,68	1312723,49
	348	471913,74	1312724,86



1	2	3	4
	349	471912,75	1312726,2
	350	471911,72	1312727,51
	351	471910,65	1312728,79
	352	471909,54	1312730,02
	353	471915,5	1312731,28
	354	471923,93	1312733,16
	355	471932,32	1312735,03
	356	471944,94	1312737,84
	357	471956,3	1312740,37
	167	471966,23	1312742,59
14.2.	26:12:000000:3Y1(2)		
	52	471901,39	1312737,64
	163	471902,33	1312736,95
	166	471902,33	1312736,2
	53	471901,26	1312736,42
	52	471901,39	1312737,64
14.3.	26:12:000000:3Y1(3)		
	358	471599,51	1313218,54
	359	471599,93	1313217,64
	360	471601,43	1313213,94
	361	471602,05	1313212,05
	362	471611,37	1313181,29
	363	471612,24	1313178,42
	364	471619,92	1313153,09
	365	471621,16	1313148,98
	366	471625,29	1313135,35
	367	471626,53	1313131,24
	368	471634,01	1313106,57
	369	471635,16	1313102,78
	370	471643,19	1313076,25
	371	471644,26	1313072,79
	372	471658,89	1313025,42
	373	471659,99	1313021,58
	374	471663,69	1313008,61
	375	471665,72	1313001,91
	376	471667,4	1312996,34
	377	471668,85	1312991,55
	378	471675,46	1312969,73
	379	471675,01	1312969,54
	380	471675,05	1312969,37
	381	471677,02	1312962,86
	382	471677,07	1312962,69
	383	471677,57	1312962,78
	384	471692,64	1312913,02

1	2	3	4
	385	471693,08	1312911,59
	386	471700,97	1312885,26
	387	471706,35	1312868,19
	388	471706,8	1312866,75
	389	471708,84	1312860,29
	390	471712,55	1312853,73
	391	471717,93	1312841,41
	392	471718,5	1312840,02
	393	471722,5	1312841,69
	394	471723,13	1312840,17
	395	471725,17	1312835,06
	396	471727,95	1312827,63
	397	471732,97	1312812,43
	398	471737,39	1312798,41
	399	471745,77	1312771,83
	400	471750	1312758,39
	401	471756,07	1312739,14
	402	471763,67	1312715,02
	403	471769,41	1312696,81
	404	471774,5	1312680,66
	405	471777,91	1312669,82
	406	471783,21	1312653,03
	407	471785,34	1312646,25
	408	471787,36	1312639,1
	409	471789,41	1312631,86
	410	471789,58	1312631,91
	411	471792,73	1312632,84
	412	471792,9	1312632,89
	413	471792,78	1312633,29
	414	471792,68	1312633,68
	415	471792,59	1312634,09
	416	471792,51	1312634,49
	417	471792,45	1312634,9
	418	471792,4	1312635,31
	419	471792,37	1312635,72
	420	471792,35	1312636,14
	421	471792,35	1312636,55
	422	471792,36	1312636,96
	423	471792,38	1312637,37
	424	471792,42	1312637,78
	425	471792,48	1312638,19
	426	471792,55	1312638,6
	427	471792,63	1312639,01
	428	471792,72	1312639,41
	429	471792,83	1312639,8

1	2	3	4
	430	471792,96	1312640,2
	431	471793,09	1312640,59
	432	471793,41	1312641,35
	433	471793,59	1312641,72
	434	471793,78	1312642,09
	435	471793,98	1312642,45
	436	471794,2	1312642,81
	437	471794,43	1312643,14
	438	471794,67	1312643,49
	439	471794,92	1312643,82
	440	471795,18	1312644,13
	441	471795,45	1312644,43
	442	471795,74	1312644,74
	443	471796,03	1312645,03
	444	471796,33	1312645,3
	445	471796,65	1312645,57
	446	471796,97	1312645,83
	447	471797,3	1312646,07
	448	471797,64	1312646,31
	449	471797,99	1312646,53
	450	471798,35	1312646,74
	451	471798,71	1312646,94
	452	471799,08	1312647,12
	453	471799,45	1312647,29
	454	471799,84	1312647,46
	455	471800,22	1312647,6
	456	471800,61	1312647,73
	457	471807,62	1312650,14
	458	471807,87	1312650,24
	459	471808,13	1312650,33
	460	471808,39	1312650,41
	461	471808,65	1312650,48
	462	471809,17	1312650,6
	463	471809,71	1312650,68
	464	471809,97	1312650,7
	465	471810,24	1312650,72
	466	471810,51	1312650,73
	467	471810,78	1312650,73
	468	471811,05	1312650,72
	469	471811,32	1312650,7
	470	471811,6	1312650,66
	471	471811,86	1312650,62
	472	471812,13	1312650,58
	473	471812,39	1312650,52
	474	471812,91	1312650,38

1	2	3	4
	475	471813,17	1312650,3
	476	471813,67	1312650,1
	477	471813,92	1312649,99
	478	471814,16	1312649,87
	479	471814,4	1312649,74
	480	471814,63	1312649,61
	481	471815,09	1312649,31
	482	471815,31	1312649,15
	483	471815,52	1312648,99
	484	471815,73	1312648,81
	485	471815,93	1312648,63
	486	471816,12	1312648,45
	487	471816,31	1312648,25
	488	471816,49	1312648,05
	489	471816,66	1312647,85
	490	471816,84	1312647,63
	491	471817	1312647,41
	492	471817,14	1312647,2
	493	471817,29	1312647,29
	494	471822,34	1312639,59
	9	471804,9	1312627,95
	8	471809,12	1312597,73
	495	471794,54	1312593,41
	496	471768,49	1312681,13
	497	471765,61	1312687,02
	498	471759,82	1312716,76
	499	471720,09	1312815,95
	500	471713,71	1312831,39
	501	471709,88	1312844,61
	502	471700,61	1312875,07
	503	471700,33	1312875,01
	504	471698,5	1312874,51
	505	471693,61	1312891,27
	506	471694,7	1312891,65
	507	471689,08	1312910,16
	508	471682,82	1312930,67
	509	471675,68	1312954,57
	510	471667,92	1312952,22
	511	471665,24	1312951,53
	512	471660,96	1312967,08
	513	471673,79	1312970,72
	514	471673,37	1312973,09
	515	471667,93	1312990,84
	516	471665,46	1312998,81
	517	471664,67	1313001,47

1	2	3	4
	518	471664,34	1313002,17
	519	471662,75	1313007,72
	131	471662,05	1313010,05
	130	471662,77	1313010,23
	129	471658,73	1313025,1
	128	471657,75	1313024,83
	520	471655,86	1313030,2
	521	471649,39	1313051,31
	522	471637,06	1313053,08
	523	471632,28	1313056,83
	524	471617,04	1313119,02
	525	471615,55	1313123,82
	526	471614,02	1313129,55
	527	471608,31	1313143,7
	528	471606,98	1313148,93
	529	471600,72	1313172,53
	530	471600,08	1313173,55
	531	471590,28	1313195,47
	532	471583,88	1313213,33
	533	471577,42	1313231,2
	534	471569,97	1313251,82
	535	471572,03	1313252,53
	536	471577,1	1313253,78
	537	471568,8	1313280,86
	538	471564,72	1313295,94
	539	471555,67	1313336,69
	540	471532,22	1313433,02
	541	471528,86	1313445,43
	542	471516,81	1313488,86
	162	471509,38	1313515,05
	157	471502,81	1313542,87
	161	471498,82	1313559,8
	543	471499,17	1313560,01
	544	471500,21	1313555,96
	545	471499,89	1313555,86
	546	471501,12	1313551,02
	547	471501,62	1313551,16
	548	471509,38	1313524,57
	549	471510,78	1313519,77
	550	471517,5	1313496,72
	551	471518,86	1313491,91
	552	471532,65	1313441,91
	553	471534,1	1313437,12
	554	471539,65	1313418,43
	555	471540,42	1313415,54

1	2	3	4
	556	471540,4	1313415,54
	557	471541,68	1313410,13
	558	471550,19	1313371,55
	559	471556,88	1313341,25
	560	471557,74	1313337,35
	561	471564,27	1313307,76
	562	471565,13	1313303,86
	563	471565,73	1313301,18
	564	471566,43	1313297,98
	565	471570,1	1313283,76
	566	471571,26	1313279,93
	567	471574,57	1313268,98
	568	471575,73	1313265,15
	569	471579,76	1313251,85
	570	471580,37	1313249,96
	571	471581,04	1313248,09
	572	471581,78	1313246,25
	573	471582,58	1313244,43
	574	471583,45	1313242,65
	575	471584,37	1313240,89
	576	471586,41	1313237,47
	577	471595,61	1313225,5
	578	471597,58	1313222,01
	579	471598,11	1313221,16
	580	471598,6	1313220,3
	581	471599,06	1313219,44
	358	471599,51	1313218,54
	582	471778,44	1312656,09
	583	471778,44	1312657,34
	584	471777,19	1312657,34
	585	471777,19	1312656,09
	582	471778,44	1312656,09
	586	471751,26	1312748,39
	587	471751,26	1312749,64
	588	471750,01	1312749,64
	589	471750,01	1312748,39
	586	471751,26	1312748,39
	590	471794,94	1312599,13
	591	471793,69	1312599,13
	592	471793,69	1312597,88
	593	471794,94	1312597,88

1	2	3	4
	590	471794,94	1312599,13
	594	471737,78	1312795,08
	595	471736,53	1312795,08
	596	471736,53	1312793,83
	597	471737,78	1312793,83
	594	471737,78	1312795,08
	598	471764,63	1312705,35
	599	471763,37	1312705,35
	600	471763,37	1312704,1
	601	471764,63	1312704,1
	598	471764,63	1312705,35
	602	471784,93	1312632,72
	603	471784,93	1312633,97
	604	471783,68	1312633,97
	605	471783,68	1312632,72
	602	471784,93	1312632,72
14.4.	26:12:000000:3Y1(4)		
	117	471741,29	1312925,61
	121	471744,49	1312926,2
	120	471747,46	1312926,77
	606	471747,75	1312924,3
	13	471741,52	1312923,05
	12	471741,17	1312922,98
	607	471741,83	1312923,73
	118	471739,82	1312930,35
	117	471741,29	1312925,61
14.5.	26:12:000000:3Y1(5)		
	608	471634,06	1313276,75
	609	471632,89	1313280,59
	610	471630,75	1313287,64
	611	471601,99	1313382,62
	612	471610,26	1313384,72
	613	471612,73	1313385,48
	614	471612,67	1313385,64
	615	471612,61	1313385,84
	616	471611,57	1313389,21
	617	471611,51	1313389,4
	618	471611,47	1313389,58
	619	471611,3	1313389,54
	620	471611,14	1313389,52
	621	471610,98	1313389,49

1	2	3	4
	622	471610,82	1313389,47
	623	471610,48	1313389,45
	624	471610,15	1313389,45
	625	471609,99	1313389,46
	626	471609,82	1313389,48
	627	471609,66	1313389,5
	628	471609,5	1313389,53
	629	471609,33	1313389,56
	630	471609,17	1313389,59
	631	471608,69	1313389,74
	632	471608,54	1313389,8
	633	471608,09	1313390,01
	634	471607,95	1313390,09
	635	471607,8	1313390,17
	636	471607,66	1313390,26
	637	471607,27	1313390,56
	638	471607,14	1313390,67
	639	471607,02	1313390,78
	640	471606,9	1313390,9
	641	471606,68	1313391,14
	642	471606,57	1313391,27
	643	471606,47	1313391,4
	644	471606,2	1313391,82
	645	471606,12	1313391,96
	646	471606,04	1313392,11
	647	471605,9	1313392,41
	648	471605,84	1313392,56
	649	471605,79	1313392,72
	650	471605,73	1313392,88
	651	471608,44	1313394,36
	652	471626,74	1313398,38
	653	471622,48	1313382,02
	654	471610,51	1313379,47
	655	471639,48	1313293,61
	656	471653,32	1313296,56
	657	471653,56	1313282,62
	608	471634,06	1313276,75
14.6.	26:12:000000:3Y1(6)		
	658	471596,68	1313443,6
	659	471591,13	1313444,74
	660	471589,54	1313451,64
	661	471588,84	1313455,04
	662	471588,4	1313458,47
	663	471586,3	1313473,54
	664	471586,09	1313475,22



1	2	3	4
	665	471585,83	1313476,91
	666	471585,52	1313478,58
	667	471585,16	1313480,24
	668	471584,75	1313481,89
	669	471584,28	1313483,53
	670	471573,81	1313518,09
	671	471573,77	1313518,25
	672	471573,72	1313518,42
	673	471573,69	1313518,58
	674	471573,66	1313518,75
	675	471573,64	1313518,91
	676	471573,62	1313519,08
	677	471573,6	1313519,42
	678	471573,6	1313519,58
	679	471573,61	1313519,76
	680	471573,62	1313519,92
	681	471573,64	1313520,09
	682	471573,67	1313520,25
	683	471573,69	1313520,42
	684	471573,73	1313520,59
	685	471573,77	1313520,75
	686	471573,87	1313521,07
	687	471573,93	1313521,24
	688	471573,99	1313521,38
	689	471574,06	1313521,54
	690	471574,13	1313521,69
	691	471574,21	1313521,83
	692	471574,3	1313521,99
	693	471574,39	1313522,13
	694	471574,48	1313522,26
	695	471574,58	1313522,4
	696	471574,69	1313522,54
	697	471574,8	1313522,66
	698	471574,91	1313522,79
	699	471575,02	1313522,91
	700	471575,15	1313523,03
	701	471575,27	1313523,14
	702	471575,4	1313523,25
	703	471575,53	1313523,35
	704	471575,67	1313523,45
	705	471575,95	1313523,63
	706	471576,1	1313523,72
	707	471576,4	1313523,87
	708	471576,55	1313523,93
	709	471576,71	1313524

1	2	3	4
	710	471576,87	1313524,06
	711	471577,03	1313524,1
	712	471576,97	1313524,27
	713	471575,52	1313529,06
	714	471575,47	1313529,23
	715	471575,31	1313529,19
	716	471575,15	1313529,14
	717	471574,99	1313529,11
	718	471574,82	1313529,08
	719	471574,48	1313529,04
	720	471574,32	1313529,03
	721	471573,81	1313529,03
	722	471573,64	1313529,04
	723	471573,48	1313529,06
	724	471573,31	1313529,08
	725	471573,14	1313529,12
	726	471572,98	1313529,14
	727	471572,82	1313529,19
	728	471572,65	1313529,24
	729	471572,5	1313529,29
	730	471572,33	1313529,35
	731	471572,18	1313529,41
	732	471572,03	1313529,48
	733	471571,88	1313529,56
	734	471571,73	1313529,63
	735	471571,58	1313529,72
	736	471571,3	1313529,9
	737	471571,16	1313530
	738	471571,03	1313530,11
	739	471570,9	1313530,21
	740	471570,78	1313530,33
	741	471570,66	1313530,44
	742	471570,54	1313530,56
	743	471570,32	1313530,82
	744	471570,22	1313530,96
	745	471570,12	1313531,09
	746	471569,94	1313531,37
	747	471569,85	1313531,52
	748	471569,77	1313531,67
	749	471569,63	1313531,97
	750	471569,51	1313532,29
	751	471569,46	1313532,45
	752	471547,72	1313604,23
	753	471547,65	1313604,49
	754	471547,58	1313604,76

1	2	3	4
	755	471547,48	1313605,3
	756	471547,44	1313605,57
	757	471547,41	1313605,84
	758	471547,39	1313606,11
	759	471547,39	1313606,66
	760	471547,4	1313606,93
	761	471547,42	1313607,2
	762	471547,45	1313607,48
	763	471547,48	1313607,74
	764	471547,53	1313608,01
	765	471547,59	1313608,28
	766	471547,66	1313608,54
	767	471547,73	1313608,81
	768	471547,82	1313609,07
	769	471547,91	1313609,32
	770	471548,02	1313609,59
	771	471548,13	1313609,83
	772	471548,25	1313610,07
	773	471548,38	1313610,32
	774	471548,66	1313610,78
	775	471548,81	1313611
	776	471548,97	1313611,22
	777	471549,14	1313611,44
	778	471549,32	1313611,65
	779	471549,5	1313611,85
	780	471549,69	1313612,04
	781	471550,09	1313612,42
	782	471550,3	1313612,59
	783	471550,52	1313612,76
	784	471550,74	1313612,91
	785	471550,97	1313613,07
	786	471551,2	1313613,22
	787	471551,68	1313613,48
	788	471551,92	1313613,6
	789	471552,17	1313613,71
	790	471558,89	1313616,49
	133	471555,5	1313624,7
	132	471558,93	1313616,58
	139	471564,58	1313619,5
	791	471572,45	1313613,82
	792	471559,32	1313606,69
	793	471577,19	1313528,69
	794	471589,02	1313531,35
	795	471590,82	1313523,32
	796	471579,61	1313520,71

1	2	3	4
	797	471587,27	1313485,5
	798	471594,68	1313452,61
	658	471596,68	1313443,6
14.7.	26:12:000000:3Y1(7)		
	799	471501,75	1313560,66
	800	471492,75	1313594,27
	155	471490,22	1313593,56
	151	471488,8	1313599,11
	154	471483,81	1313618,47
	153	471479,55	1313617,38
	801	471476,69	1313626,39
	802	471474,81	1313632,17
	803	471463,93	1313630,95
	804	471452,95	1313630,63
	143	471443,59	1313661,02
	150	471443,2	1313662,54
	149	471435,78	1313694,09
	148	471432,75	1313693,25
	805	471415,13	1313746,27
	806	471392,41	1313740,68
	807	471391,64	1313740
	808	471381,33	1313737,06
	809	471379,71	1313738,99
	140	471377,2	1313739,87
	142	471377,03	1313740,56
	141	471375,46	1313740,18
	810	471373,43	1313740,6
	811	471371,59	1313740,54
	812	471324,24	1313729,12
	813	471324,63	1313730,42
	814	471325,47	1313731,62
	815	471327,64	1313734,08
	816	471329,1	1313735,37
	817	471331,04	1313736,68
	818	471332,04	1313737,26
	819	471333	1313737,69
	820	471334,24	1313738,27
	821	471333,7	1313737,92
	822	471333,19	1313737,55
	823	471332,66	1313737,15
	824	471332,16	1313736,75
	825	471331,68	1313736,33
	826	471331,2	1313735,89
	827	471330,75	1313735,44
	828	471330,3	1313734,97

1	2	3	4
	829	471329,88	1313734,49
	830	471329,47	1313733,99
	831	471329,08	1313733,48
	832	471328,71	1313732,96
	833	471328,35	1313732,42
	834	471328,01	1313731,87
	835	471327,69	1313731,31
	836	471327,39	1313730,74
	837	471374,65	1313742,15
	838	471374,91	1313742,21
	839	471375,18	1313742,26
	840	471375,45	1313742,3
	841	471375,99	1313742,36
	842	471376,26	1313742,37
	843	471376,8	1313742,37
	844	471377,07	1313742,36
	845	471377,34	1313742,34
	846	471377,88	1313742,26
	847	471378,15	1313742,21
	848	471378,42	1313742,15
	849	471378,68	1313742,08
	850	471378,94	1313742
	851	471379,2	1313741,91
	852	471380,43	1313741,44
	853	471381,67	1313741
	854	471382,93	1313740,6
	855	471383,19	1313740,5
	856	471383,46	1313740,42
	857	471383,72	1313740,36
	858	471383,99	1313740,3
	859	471384,25	1313740,24
	860	471384,52	1313740,2
	861	471384,8	1313740,17
	862	471385,34	1313740,13
	863	471385,89	1313740,13
	864	471386,43	1313740,17
	865	471386,97	1313740,25
	866	471387,24	1313740,3
	867	471387,51	1313740,37
	868	471420,75	1313748,42
	869	471436,12	1313721,98
	870	471434,87	1313721,98
	871	471434,87	1313720,73
	872	471436,12	1313720,73
	873	471436,22	1313721,79

1	2	3	4
	874	471451,64	1313694,8
	875	471442,04	1313689,25
	876	471438,13	1313688,06
	877	471438,18	1313687,89
	878	471439,63	1313683,11
	879	471439,69	1313682,94
	880	471443,6	1313684,13
	881	471443,86	1313684,2
	882	471444,12	1313684,26
	883	471444,39	1313684,32
	884	471444,66	1313684,37
	885	471444,93	1313684,41
	886	471445,2	1313684,44
	887	471445,47	1313684,46
	888	471445,74	1313684,47
	889	471446,28	1313684,47
	890	471446,55	1313684,45
	891	471446,82	1313684,42
	892	471447,1	1313684,38
	893	471447,36	1313684,34
	894	471447,63	1313684,28
	895	471447,89	1313684,22
	896	471448,16	1313684,14
	897	471448,41	1313684,07
	898	471448,67	1313683,97
	899	471449,17	1313683,77
	900	471449,42	1313683,65
	901	471449,66	1313683,53
	902	471449,9	1313683,39
	903	471450,13	1313683,25
	904	471450,36	1313683,1
	905	471450,58	1313682,95
	906	471450,79	1313682,78
	907	471451,01	1313682,61
	908	471451,21	1313682,43
	909	471451,41	1313682,24
	910	471451,6	1313682,06
	911	471451,79	1313681,85
	912	471451,97	1313681,65
	913	471452,13	1313681,45
	914	471452,3	1313681,22
	915	471452,46	1313680,99
	916	471452,6	1313680,78
	917	471452,75	1313680,54
	918	471452,88	1313680,3

1	2	3	4
	919	471453	1313680,07
	920	471453,12	1313679,81
	921	471444,94	1313677,33
	922	471445,86	1313673,53
	923	471444,61	1313673,53
	924	471444,61	1313672,28
	925	471445,86	1313672,28
	926	471444,75	1313672,11
	927	471451,07	1313656,92
	928	471449,76	1313654,98
	929	471451,7	1313653,67
	930	471456,84	1313632,44
	931	471476,38	1313638,38
	932	471478,58	1313639,06
	933	471479,66	1313639,36
	934	471480,67	1313639,46
	935	471484,94	1313629,52
	936	471484,8	1313629,36
	937	471484,65	1313629,22
	938	471484,49	1313629,09
	939	471484,35	1313628,96
	940	471484,17	1313628,84
	941	471484,01	1313628,72
	942	471483,85	1313628,61
	943	471483,66	1313628,5
	944	471483,49	1313628,4
	945	471483,3	1313628,31
	946	471483,12	1313628,22
	947	471481,57	1313627,76
	948	471490,21	1313594,13
	949	471495,91	1313595,71
	950	471504,45	1313562,64
	951	471504,74	1313561,4
	799	471501,75	1313560,66
	952	471451,64	1313645,15
	953	471451,64	1313646,4
	954	471450,39	1313646,4
	955	471450,39	1313645,15
	952	471451,64	1313645,15
	956	471439,06	1313701,98
	957	471437,81	1313701,98
	958	471437,81	1313700,73
	959	471439,06	1313700,73

1	2	3	4
	956	471439,06	1313701,98
14.8.	26:12:000000:3Y1(8)		
	960	471527,14	1313615,34
	961	471526,86	1313616,29
	137	471529,97	1313617,24
	136	471530,27	1313616,38
	135	471538,66	1313618,88
	134	471548,64	1313621,86
	960	471527,14	1313615,34
14.9.	26:12:000000:3Y1(9)		
	962	471 506,33	1 313 776,85
	963	471 468,71	1 313 767,80
	964	471 467,35	1 313 759,36
	965	471 470,25	1 313 748,68
	966	471 467,31	1 313 747,28
	967	471460,26	1313759,51
	968	471458,35	1313759,04
	969	471458,28	1313759,24
	970	471458,22	1313759,44
	971	471458,17	1313759,65
	972	471458,13	1313759,85
	973	471458,09	1313760,06
	974	471458,07	1313760,26
	975	471458,04	1313760,47
	976	471458,02	1313760,68
	977	471458,02	1313760,88
	978	471458,02	1313761,1
	979	471458,02	1313761,3
	980	471458,04	1313761,51
	981	471458,06	1313761,72
	982	471458,09	1313761,93
	983	471458,16	1313762,33
	984	471458,21	1313762,53
	985	471458,27	1313762,74
	986	471458,34	1313762,95
	987	471458,41	1313763,13
	988	471458,48	1313763,33
	989	471458,57	1313763,52
	990	471458,66	1313763,71
	991	471458,75	1313763,89
	992	471458,86	1313764,08
	993	471458,97	1313764,25
	994	471459,08	1313764,42
	995	471459,2	1313764,59



1	2	3	4
	996	471459,33	1313764,76
	997	471459,46	1313764,92
	998	471459,6	1313765,07
	999	471459,75	1313765,23
	1000	471459,9	1313765,38
	1001	471460,05	1313765,51
	1002	471460,21	1313765,64
	1003	471460,37	1313765,78
	1004	471460,54	1313765,9
	1005	471460,72	1313766,03
	1006	471460,89	1313766,13
	1007	471461,07	1313766,24
	1008	471461,26	1313766,34
	1009	471461,44	1313766,43
	1010	471461,63	1313766,52
	1011	471461,82	1313766,59
	1012	471462,02	1313766,67
	1013	471462,21	1313766,73
	1014	471462,42	1313766,79
	1015	471462,62	1313766,84
	1016	471509,77	1313778,15
	962	471506,33	1313776,85

## Приложение 6

к документации по планировке территории (проекту планировки территории, проекту межевания территории) в границах полосы отвода автомобильной дороги по улице Пирогова от улицы 45 Параллель до улицы Доваторцев города Ставрополя

### ПЕРЕЧЕНЬ координат характерных точек устанавливаемых красных линий

Обозначение характерных точек границы	Координаты, м	
	X	Y
1	2	3
Линия 1		
1	472042,52	1312759,59
2	472033,97	1312757,56
3	472002,02	1312750,56
4	471932,32	1312735,03
5	471909,54	1312730,02
6	471905,65	1312733,81
7	471904,28	1312734,95
8	471903,91	1312735,78
9	471901,38	1312737,64
10	471900,32	1312738,38
11	471899,25	1312739,07
12	471897,72	1312739,99
13	471896,19	1312740,84
14	471894,62	1312741,65
15	471893,14	1312742,34
16	471891,4	1312743,09
17	471889,75	1312743,73
18	471888,05	1312744,33
19	471886,16	1312744,91
20	471884,06	1312745,47
21	471881,66	1312745,99
22	471879,03	1312746,43
23	471876,29	1312746,73
24	471873,53	1312746,89
25	471870,93	1312746,91
26	471868	1312746,77
27	471865,26	1312746,49
28	471863,37	1312746,21

1	2	3
29	471861,75	1312745,91
30	471859,56	1312745,58
31	471857,53	1312745,63
32	471855,74	1312745,97
33	471854,08	1312746,57
34	471852,05	1312747,72
35	471850,97	1312748,58
36	471849,89	1312749,71
37	471837,58	1312764,32
38	471845,43	1312770,93
39	471775,87	1312852,49
40	471770,57	1312851,69
41	471768,33	1312855,77
42	471765,82	1312860,6
43	471762,41	1312867,56
44	471758,13	1312876,98
45	471754,56	1312885,73
46	471751,13	1312895
47	471747,81	1312905,17
48	471741,52	1312923,05
49	471747,75	1312924,29
Линия 2		
1	472051,05	1312717,02
2	472018,96	1312710,12
3	472009,28	1312707,96
4	471939,42	1312692,38
5	471937,4	1312690,82
6	471925,83	1312681,86
7	471924,97	1312681,19
8	471927,03	1312672,84
9	471926,31	1312671,3
10	471917,28	1312669,34
11	471921,9	1312661,98
12	471917,56	1312652,77
13	471895,21	1312638,63
14	471896,46	1312636,65
Линия 3		
1	471810,62	1312598,19
2	471809,12	1312597,73
3	471794,54	1312593,41
4	471768,49	1312681,13
5	471765,61	1312687,02
6	471759,82	1312716,76
7	471720,09	1312815,95
8	471713,71	1312831,39

1	2	3
9	471709,88	1312844,61
10	471700,61	1312875,07
11	471700,33	1312875,01
12	471698,5	1312874,51
13	471693,61	1312891,27
14	471694,7	1312891,65
15	471689,08	1312910,16
16	471689,06	1312910,22
17	471682,82	1312930,67
18	471675,68	1312954,57
19	471667,92	1312952,22
20	471665,24	1312951,53
Линия 4		
1	471746,84	1312931,7
2	471739,82	1312930,35
3	471738,96	1312933,17
4	471738,02	1312936,26
5	471702,78	1313051,58
6	471688,3	1313085
7	471695,69	1313087,37
Линия 5		
1	471692,7	1313097,07
2	471684,82	1313095,03
3	471684,23	1313097,64
4	471672,51	1313149,76
5	471669,75	1313158,9
6	471669,92	1313158,95
7	471659,94	1313192,14
8	471660,17	1313192,22
9	471645,68	1313240,07
10	471645,21	1313239,92
11	471634,05	1313276,75
12	471653,56	1313282,62
Линия 6		
1	471660,96	1312967,08
2	471673,79	1312970,72
3	471673,37	1312973,09
4	471667,93	1312990,84
5	471665,46	1312998,81
6	471664,67	1313001,47
7	471664,34	1313002,17
8	471662,75	1313007,72
9	471662,04	1313010,05
10	471657,75	1313024,82
11	471655,86	1313030,2

1	2	3
12	471649,39	1313051,31
13	471637,06	1313053,08
14	471632,28	1313056,83
15	471617,04	1313119,02
16	471615,55	1313123,82
17	471614,02	1313129,55
18	471608,31	1313143,7
19	471606,98	1313148,93
20	471600,72	1313172,53
21	471600,08	1313173,55
22	471590,28	1313195,47
23	471583,88	1313213,33
24	471577,42	1313231,2
25	471569,97	1313251,82
26	471572,03	1313252,53
27	471577,1	1313253,78
28	471568,8	1313280,86
29	471564,72	1313295,94
30	471555,67	1313336,69
31	471532,22	1313433,02
32	471528,86	1313445,43
33	471516,81	1313488,86
34	471509,38	1313515,05
35	471496,24	1313559,26
36	471498,82	1313559,8
37	471499,17	1313560,01
38	471501,75	1313560,66
39	471492,75	1313594,27
40	471490,22	1313593,56
41	471487,36	1313592,76
42	471485,61	1313598,29
43	471479,55	1313617,38
44	471476,69	1313626,39
45	471474,81	1313632,17
46	471463,93	1313630,95
47	471452,95	1313630,63
48	471443,59	1313661,02
49	471440,58	1313670,79
50	471439,08	1313675,59
51	471436,55	1313681,4
52	471434,79	1313687,1
53	471432,75	1313693,25
54	471415,13	1313746,27
55	471392,41	1313740,68
56	471391,64	1313740

1	2	3
57	471381,33	1313737,06
58	471379,71	1313738,99
59	471377,2	1313739,87
60	471375,46	1313740,18
61	471373,43	1313740,6
62	471371,59	1313740,54
63	471324,24	1313729,12
Линия 7		
1	471653,32	1313296,56
2	471639,48	1313293,61
3	471610,51	1313379,47
4	471622,48	1313382,02
Линия 8		
1	471626,74	1313398,38
2	471608,44	1313394,36
3	471598,67	1313436,17
4	471598,36	1313436,11
5	471597,55	1313439,7
6	471596,68	1313443,6
7	471594,68	1313452,61
8	471587,27	1313485,5
9	471579,61	1313520,7
10	471590,82	1313523,32
Линия 9		
1	471589,02	1313531,35
2	471577,19	1313528,69
3	471559,32	1313606,69
4	471572,45	1313613,82
Линия 10		
1	471556,47	1313625,37
2	471526,85	1313616,29
3	471508,8	1313675,89
4	471500,48	1313696,35
5	471483,63	1313725,59
6	471471,31	1313740,33
7	471467,31	1313747,27
8	471470,25	1313748,68
9	471467,35	1313759,36
10	471468,71	1313767,8
11	471506,33	1313776,85
12	471509,77	1313778,15
13	471529,35	1313785,05

# Приложение 7

к документации по планировке территории (проект планировки территории, проект межевания территории) в границах полосы отвода автомобильной дороги по улице Пирогова от улицы 45 Параллель до улицы Доваторцев города Ставрополя


## ПРОЕКТ планировки территории (чертеж красных линий и линий регулирования застройки)

Ставропольский край  
г. Ставрополь

Документация по планировке территории (проект планировки территории, проект межевания территории) в границах полосы отвода автомобильной дороги по улице Пирогова от улицы 45 Параллель до улицы Доваторцев города Ставрополя в целях строительства линейного объекта (автомобильной дороги)  
Чертеж красных линий М 1:1000

### УСЛОВНЫЕ ОБОЗНАЧЕНИЯ

- |  |                                           |  |                                                |
|--|-------------------------------------------|--|------------------------------------------------|
|  | Установленная красная линия               |  | Существующие отметки                           |
|  | Граница планирования                      |  | Существующие сети газоснабжения                |
|  | Линия регулирования застройки             |  | Существующие сети водоснабжения                |
|  | Существующие здания и сооружения          |  | Существующие сети электроснабжения             |
|  | Поворотная точка красной линии и ее номер |  | Существующие сети электроснабжения (подземные) |
|  |                                           |  | Существующие сети канализации                  |
|  |                                           |  | Существующие сети ливневой канализации         |



Линия сборки с листом 1.2

Примечание:  
1. Перечень координат характерных точек красных линий приведен в приложении текстовой части проекта планировки территории

Изм.	Кол. у.	Лист	№ док.	Подп.	Дата
Директор	Иванов И.В.				
Глав. инженер	Петров П.В.				
Инж. инженер	Сидорова О.В.				
Инж. инженер	Павлова Д.И.				

Документация по планировке территории (проект планировки территории, проект межевания территории) в границах полосы отвода автомобильной дороги по улице Пирогова от улицы 45 Параллель до улицы Доваторцев города Ставрополя в целях строительства линейного объекта (автомобильной дороги)

Проект планировки территории	Статус	Лист	Листов
Том 1. Основная часть	ПТ	1	
Раздел 1. Графическая часть			

Чертеж красных линий М 1:1000

ООО "Геоверстун"

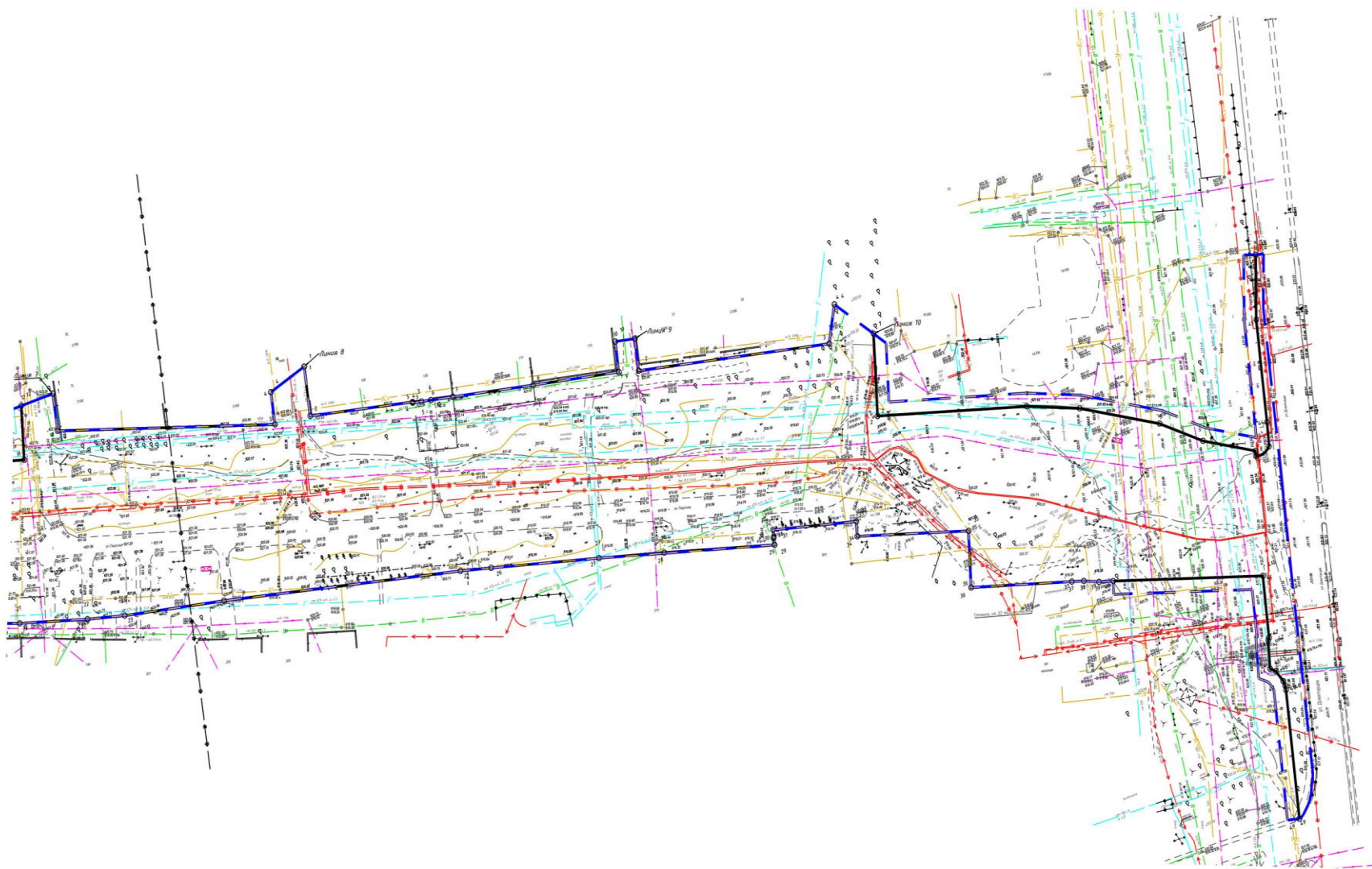
Формат А3:3

Ставропольский край  
г. Ставрополь



Документация по планировке территории (проект планировки территории, проект межевания территории) в границах  
полосы отвода автомобильной дороги по улице Пирогова от улицы 45 Параллель до улицы Доваторцев города  
Ставрополя в целях строительства линейного объекта (автомобильной дороги)  
Чертеж красных линий М 1:1000

Линия сводки с листом 1



УСЛОВНЫЕ ОБОЗНАЧЕНИЯ

- Установленная красная линия
- Граница проектирования
- Линия регулирования застройки
- Существующие здания и сооружения
- Поворотная точка красной линии и ее номер
- Существующие отметки
- Существующие сети газоснабжения
- Существующие сети водоснабжения
- Существующие сети электроснабжения
- Существующие сети электроснабжения (подземные)
- Существующие сети канализации
- Существующие сетиливневой канализации

Примечание:

1. Перечень координат характерных точек красных линий приведен в приложении текстовой части проекта планировки территории

Изм.	Кол. изм.	Лист	№ док.	Подп.	Дата	Проект планировки территории		
						Том 1. Основная часть		
						Раздел 1. Графическая часть		
Имя разработчика						Стадия	Лист	Листов
Имя заказчика						ПТ	12	
Имя исполнителя						ООО "ГеоВерсум"		

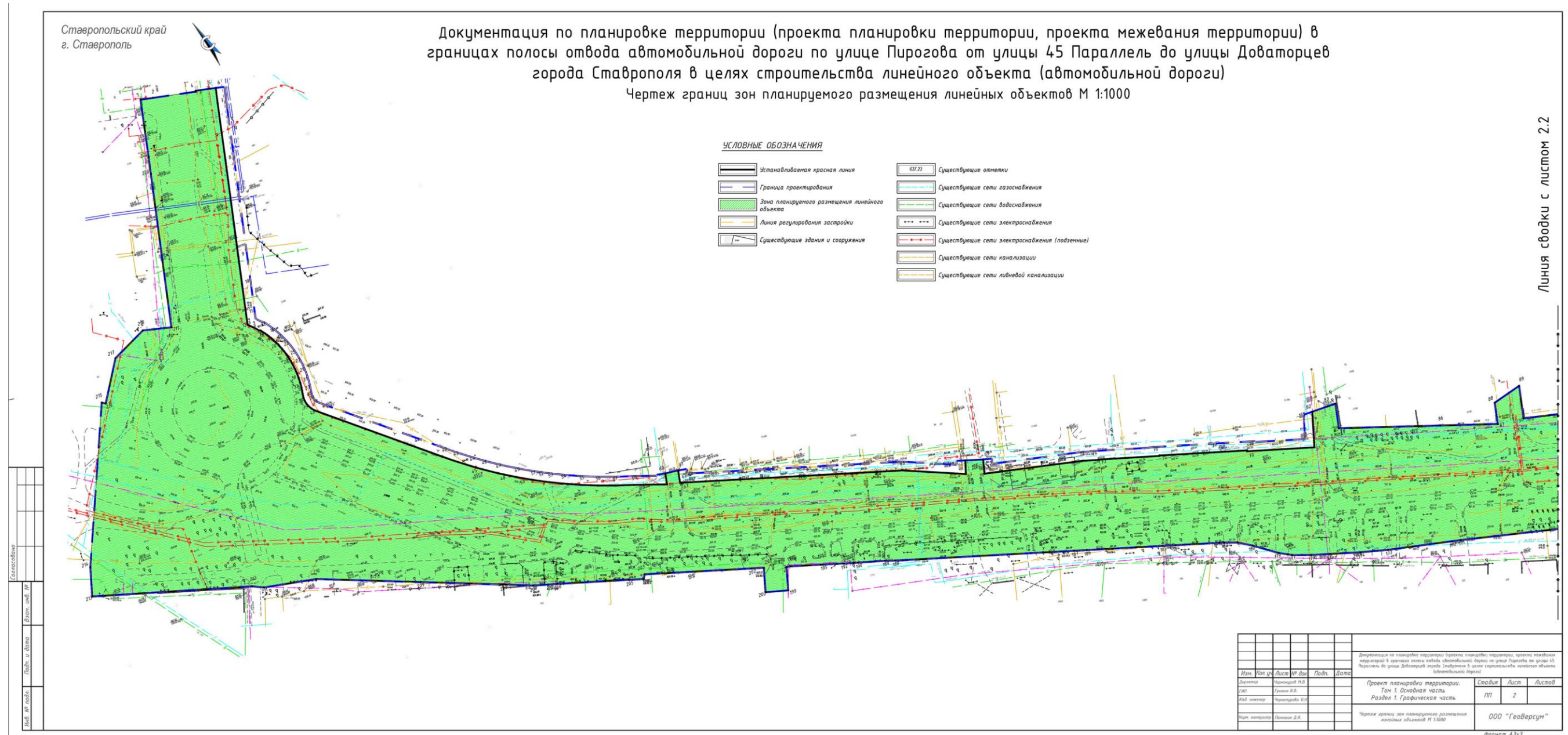
Формат А3х3



## Приложение 8

к документации по планировке территории (проекту планировки территории, проекту межевания территории) в границах полосы отвода автомобильной дороги по улице Пирогова от улицы 45 Параллель до улицы Доваторцев города Ставрополя

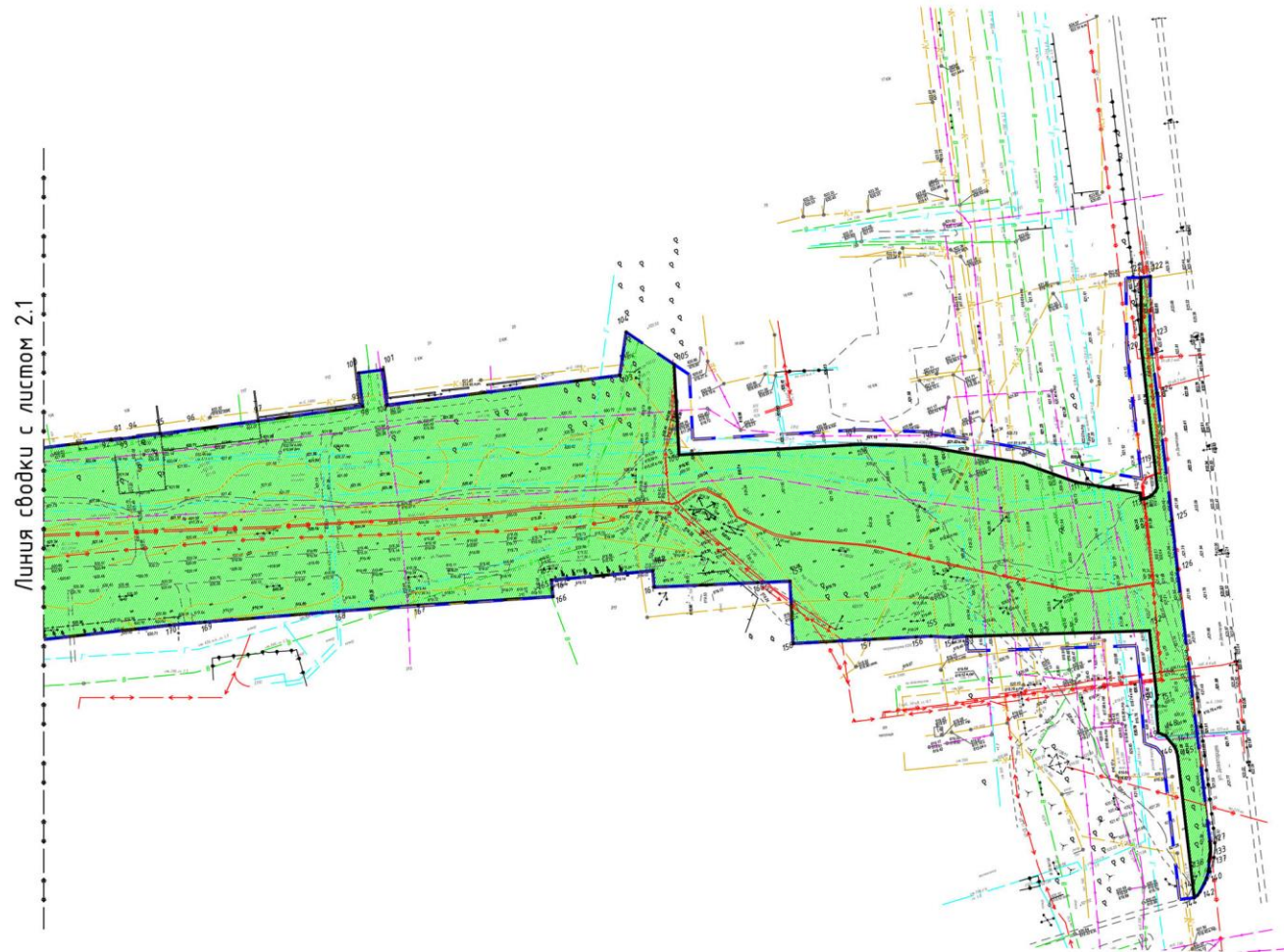
### ПРОЕКТ планировки территории (границы зоны планируемого размещения проектируемой дороги)



Ставропольский край  
г. Ставрополь



Документация по планировке территории (проекта планировки территории, проекта межевания территории) в границах полосы отвода автомобильной дороги по улице Пирогова от улицы 45 Параллель до улицы Доваторцев города Ставрополя в целях строительства линейного объекта (автомобильной дороги)  
Чертеж границ зон планируемого размещения линейных объектов М 1:1000



УСЛОВНЫЕ ОБОЗНАЧЕНИЯ

- Устанавливаемая красная линия
- Граница проектирования
- Зона планируемого размещения линейного объекта
- Линия регулирования застройки
- Существующие здания и сооружения
- Существующие отметки
- Существующие сети газоснабжения
- Существующие сети водоснабжения
- Существующие сети электроснабжения
- Существующие сети электроснабжения (подземные)
- Существующие сети канализации
- Существующие сети ливневой канализации

Составлено	
Проверено	
Лист	из 2
Лист	из 2
Лист	из 2

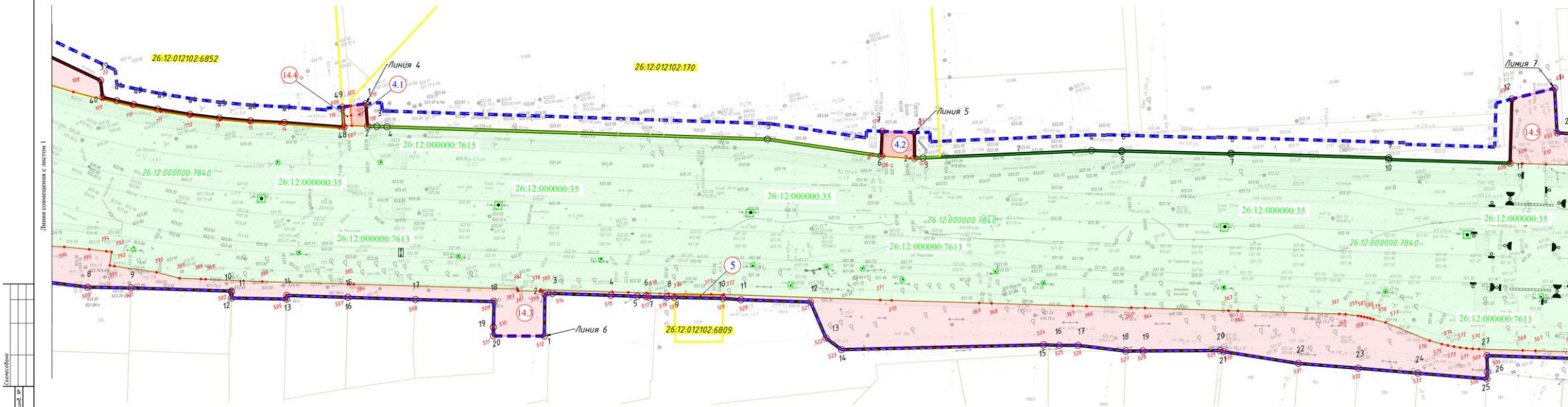
Документация по планировке территории (проекта планировки территории, проекта межевания территории) в границах полосы отвода автомобильной дороги по улице Пирогова от улицы 45 Параллель до улицы Доваторцев города Ставрополя в целях строительства линейного объекта (автомобильной дороги)				
Имя	Иван Ю.	Лист	№ 2	Дата
Дизайнер	Чернышев И.В.	Проект планировки территории.		
Инж.	Гришин И.В.	Том 1. Основная часть		
Инж. инженер	Чернышова О.А.	Раздел 1. Графическая часть		
Исполнитель	Донских Д.В.	Станд.	Лист	Листов
		001	2.2	
ООО "ГеоВерсум"				
Формат А3х3				



Ставропольский край  
г. Ставрополь

ДОКУМЕНТАЦИЯ ПО ПЛАНИРОВКЕ ТЕРРИТОРИИ (ПРОЕКТА ПЛАНИРОВКИ ТЕРРИТОРИИ, ПРОЕКТА  
МЕЖЕВАНИЯ ТЕРРИТОРИИ) В ГРАНИЦАХ ПОЛОСЫ ОТВОДА АВТОМОБИЛЬНОЙ ДОРОГИ ПО УЛИЦЕ  
ПИРОГОВА ОТ УЛИЦЫ 45 ПАРАЛЛЕЛЬ ДО УЛИЦЫ ДОВАТОРЦЕВ ГОРОДА СТАВРОПОЛЯ В ЦЕЛЯХ  
СТРОИТЕЛЬСТВА ЛИНЕЙНОГО ОБЪЕКТА (АВТОМОБИЛЬНОЙ ДОРОГИ)

ПРОЕКТ МЕЖЕВАНИЯ ТЕРРИТОРИИ  
Чертеж межевания территории. Красные линии.  
Границы образуемых и (или) изменяемых земельных участков. М 1:500



Условные обозначения:

- границы проектируемых
- установленных земельных участков
- линии регулирования застройки
- номер красной линии
- поворотная точка красной линии и ее номер
- границы земельных участков учтенных в ЕГРН
- границы кадастровых кварталов
- 26:12:000000:7613 номер кадастрового квартала
- границы исходных земельных участков
- 26:12:000000:7613 кадастровый номер исходного земельного участка
- границы образуемых земельных участков
- маркированные точки границ образуемого земельного участка
- границы земельных участков полностью расположенных в границах проектируемой (в границах устанавливаемой красной линией) кадастровый номер земельного участка полностью расположенного в границах проектируемой (в границах устанавливаемой красной линией)
- номер образуемого земельного участка в соответствии с Приложением А настоящей части проекта межевания территории
- номер образуемого земельного участка в отношении которого предлагается подать заявление для государственного кадастра недвижимости в соответствии с Приложением Б настоящей части проекта межевания территории
- проектируемые дороги
- проектируемые объекты
- проектируемые тротуары
- существующие здания и сооружения

Примечания:  
 1. Границы для действия установленных проектом ограничений и ограничений земельных участков, учтенных в ЕГРН, на проектируемой территории отсутствуют.  
 2. Перечень и сведения о планируемом образовании земельных участков, которые будут образованы и территориально обременены или истреблены объектами недвижимости в Приложении Д.  
 3. Перечень и сведения о планируемом образовании земельных участков, и ограничения которых предусмотрены актами для размещения объектов недвижимости в Приложении Б.  
 4. Перечень земельных участков, полностью расположенных в границах проектируемой (в границах устанавливаемой красной линией) территории и Приложении Б.  
 5. Перечень земельных участков, полностью расположенных в границах проектируемой (в границах устанавливаемой красной линией) территории и Приложении Б.  
 6. Перечень земельных участков, полностью расположенных в границах проектируемой (в границах устанавливаемой красной линией) территории и Приложении Б.

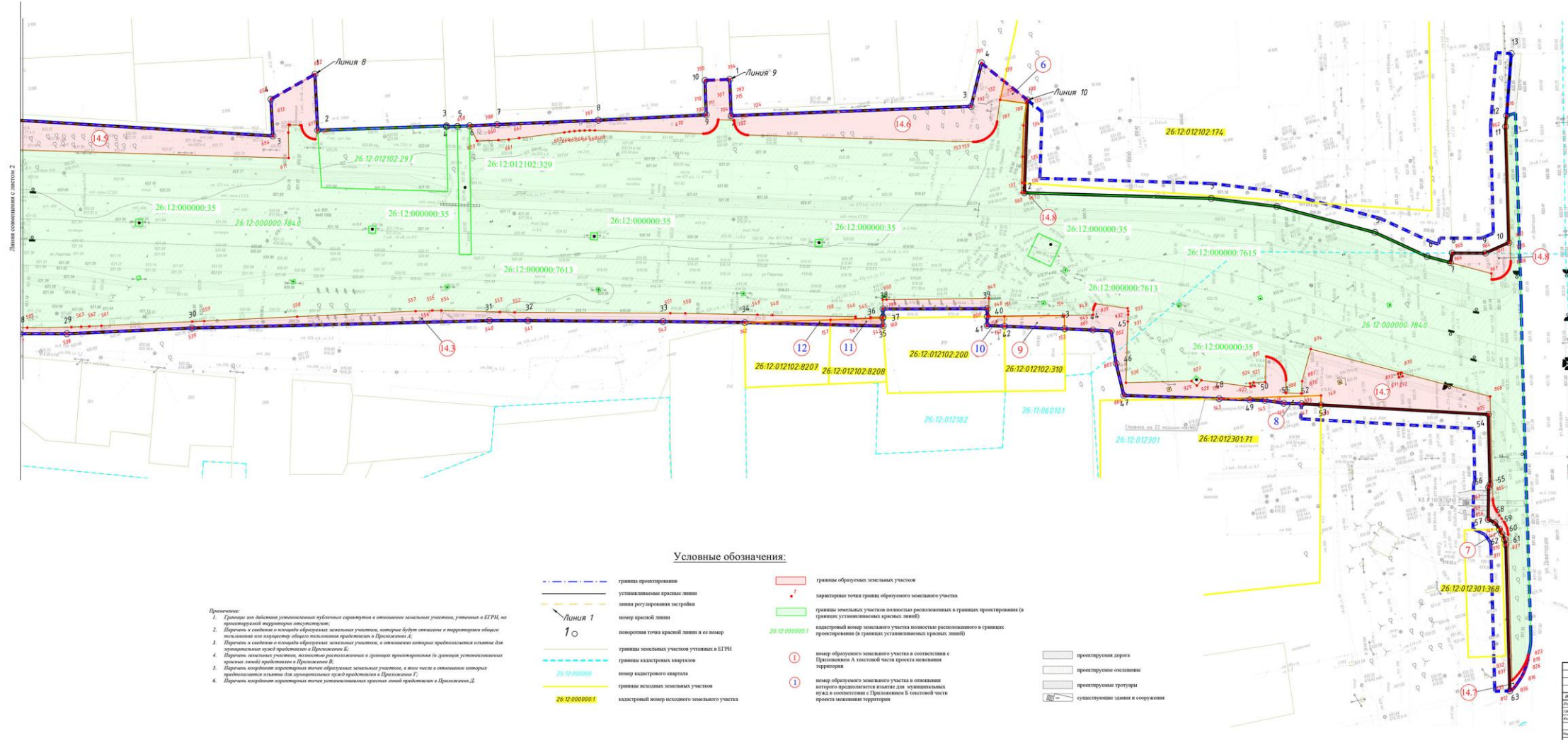
Линия межевания с листом 1  
Линия межевания с листом 3  
Составитель

Изм.	№	Дата	Содержание	Составитель	Проверитель
1					
2					
3					
4					
5					
6					
7					
8					
9					
10					
11					
12					
13					
14					
15					
16					
17					
18					
19					
20					
21					
22					
23					
24					
25					
26					

Ставропольский край  
г. Ставрополь

ДОКУМЕНТАЦИЯ ПО ПЛАНИРОВКЕ ТЕРРИТОРИИ (ПРОЕКТА ПЛАНИРОВКИ ТЕРРИТОРИИ, ПРОЕКТА  
МЕЖЕВАНИЯ ТЕРРИТОРИИ) В ГРАНИЦАХ ПОЛОСЫ ОТВОДА АВТОМОБИЛЬНОЙ ДОРОГИ ПО УЛИЦЕ  
ПИРОВОГА ОТ УЛИЦЫ 45 ПАРАЛЛЕЛЬ ДО УЛИЦЫ ДОВАТОРЦЕВ ГОРОДА СТАВРОПОЛЯ В ЦЕЛЯХ  
СТРОИТЕЛЬСТВА ЛИНЕЙНОГО ОБЪЕКТА (АВТОМОБИЛЬНОЙ ДОРОГИ)

ПРОЕКТ МЕЖЕВАНИЯ ТЕРРИТОРИИ  
Чертеж межевания территории. Красные линии.  
Границы образуемых и (или) изменяемых земельных участков. М 1:500



Условные обозначения:

- границы проектирования
- устанавливаемые красные линии
- линии регулирования застройки
- номер красной линии
- поворотная точка красной линии и ее номер
- границы земельных участков, указанных в ЕГРН
- границы кадастровых кварталов
- номер кадастрового квартала
- границы исходных земельных участков
- кадастровый номер исходного земельного участка
- границы образуемых земельных участков
- характерные точки границ образуемого земельного участка
- границы земельных участков, полностью расположенных в границах проектирования (в границах устанавливаемых красных линий)
- кадастровый номер земельного участка, полностью расположенного в границах проектирования (в границах устанавливаемых красных линий)
- номер образуемого земельного участка в соответствии с Приложением А в текстовой части проекта межевания территории
- номер образуемого земельного участка в отношении которого производится выдел для формирования нужд в соответствии с Приложением Б в текстовой части проекта межевания территории
- проектируемые деревья
- проектируемые сооружения
- существующие здания и сооружения

- Примечание:
1. Границы зон действия установившихся границ и устанавливаемых красных линий, указанных в ЕГРН, на проектируемой территории отображены.
  2. Вручить и закрепить в порядке образования земельных участков, которые будут относиться к территории общего пользования или государственному образованию, в соответствии с Приложением А.
  3. Вручить и закрепить в порядке образования земельных участков, в отношении которых производится выдел для формирования нужд, в соответствии с Приложением Б.
  4. Вручить земельные участки, полностью расположенные в границах проектирования (в границах устанавливаемых красных линий) в соответствии с Приложением А.
  5. Вручить выделенные для формирования нужд земельные участки, в том числе в отношении которых производится выдел для формирования нужд, в соответствии с Приложением Б.
  6. Вручить выделенные для формирования нужд земельные участки, в соответствии с Приложением Б.

Лист		№		Лист		№		Лист		№		Лист		№		Лист		№		Лист		№	
Документация по планировке территории (проект планировки территории, проект межевания территории) в границах полосы отвода автомобильной дороги по улице Пирогова от улицы 45 параллель до улицы Доваторцев города Ставрополя в целях строительства линейного объекта (автомобильной дороги).																							
Проект межевания территории.																							
Чертеж межевания территории.																							
Границы образуемых и (или) изменяемых земельных участков.																							
ООО "ГеоВестинг"																							
Форма А213																							